

# ウォーキング&サイクリング Do Map

## A 望月街道コース

※道幅が非常に狭いため、車での通行はご注意ください。



ウォーキング サイクリング



JR東海 飯田線

時刻表はJR東海ホームページよりご確認ください



### 望月街道のいわれ

明治時代に入り、豊橋から大海・海老を經由し信州方面に至る伊那街道や、宇連川の左岸を通り豊橋と奥三河をつなぐ別所街道の整備が進み、荷車や馬車による物資の運搬が盛んになりましたが、宇連川右岸側は馬車道がなく発展に取り残されておりました。そこで、長篠地区の豪商望月喜平治が莫大な私財を投げ打ち、9年の歳月をかけて明治19年に馬車道を建設しました。以来、この道を誰言うことなく「望月街道」と呼ぶようになりました。




- 1 はづ別館
  - 2 はづ木
  - 3 旅荘みつい
  - 4 ひさご
  - 5 湯谷観光ホテル泉山閣
  - 6 湯の風HAZU(はづ)
  - 7 翠明
  - 8 はづ合掌
  - 9 愛知県民の森
  - 12 ゆ〜ゆ〜ありいな
  - 13 名号温泉うめの湯
  - 14 天賜食堂
  - 15 鮎処つかさ
  - 16 鳳来盆栽センター
  - 17 やまき
  - 18 田舎茶屋まつや
  - 19 安兵衛
  - 20 徳嶋屋菓子舗
  - 21 菓匠 澤田屋
  - 22 Natural country cake chacha
  - 23 生田薬局(軟膏)
  - 24 奥三河蒸留所
- 🚲 レンタサイクル 1日500円 10時~16時

徒歩  
三河川合駅  
↑ 2.4km  
柿平駅  
↑ 2.3km  
三河槇原駅  
↑ 2.6km  
湯谷温泉駅  
↑ 2.5km  
三河大野駅

# ハイキング Do Map


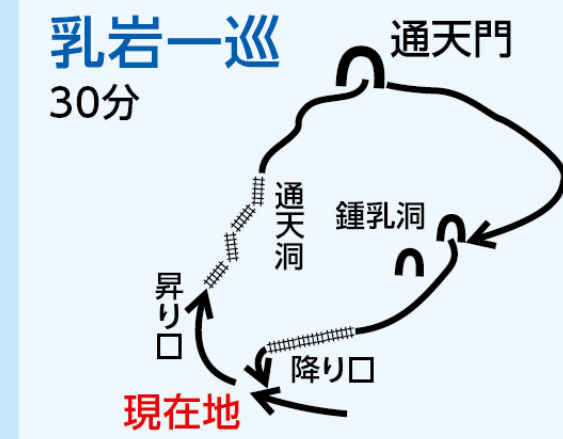
## C 乳岩コース

※山道を歩きますので、通した服装と装備でお越しください。ハイキング



### 乳岩の由来

凝灰岩に含まれている石灰分が溶け出して、天井部に鍾乳石が作られていることから、乳岩と名付けられました。



# ハイキング Do Map

## B 不っ田の七滝~阿寺の七滝コース

※山道を歩きますので、通した服装と装備でお越しください。



ハイキング



市営バス秋葉七滝線  
日曜・祝日・年末年始は運休

