

No. ① **鳥居強右衛門コース** 「長篠城址～鳥居駅（～長篠城址）」

長篠城址・保存館 —— ① 馬場信房の墓 —— ② 鳥居強右衛門の墓（新昌寺）
—— ③ 鳥居強右衛門磔死の碑 —— ④ 牛瀧橋 —— 鳥居駅
(----- 長篠城址・保存館)

総距離：（鳥居駅まで）**3.2km**、（長篠城址まで戻ると）**4.5km**
平均所要時間（休憩込み）：（鳥居駅まで）**1時間00分**、
（長篠城址まで戻ると）**1時間20分**

トイレ、飲み物…… 長篠城址・保存館、鳥居駅
食事場所…… 長篠城址・保存館周辺

見学ポイント

- ① 馬場信房の墓 …… 自然石の墓と明治24年建立の「馬場信房殿戦忠死之碑」とある石碑が建っています。馬場信房は敗走する勝頼を守って殿を勤め、新城市出沢で戦死しました。
- ② 鳥居強右衛門の墓 …… 新昌寺の近くにあり、墓石の側面には、「わが君の命に替る玉の緒をなどいけん武士の道」という辞世があります。
- ③ 鳥居強右衛門磔死の碑 …… 大正元年、鳥居強右衛門が磔死した場所に碑が建てられました。その後、土地改良事業により現在地に移されました。
- ④ 牛瀧橋 …… 豊川と宇連川が合流するところに架かり、橋の上から長篠城址が望めます。（橋を渡る自動車に注意してください。）



長篠の戦い 史跡めぐりマップ

ウォーキングコース ① 鳥居強右衛門コース

長篠城址→
→ 鳥居駅

長篠城址 [信号機] 信号
 公 [黄色い箱] 有海勤労者センター



300 m

No. ①-1 ちょっとよくばり 鷹ヶ巣山征服コース「長篠城址～長篠城址」

長篠城址・保存館 —— ① 馬場信房の墓 —— ② 鳥居強右衛門の墓(新昌寺)
 —— ③ 鳥居強右衛門磔死の碑 —— ④ 牛 刈 橋 ——
 —— ⑤ 鷹ヶ巣山砦・武田信実陣地 —— 長篠城址・保存館

総距離：5.3km 平均所要時間（休憩込み）：2時間00分

トイレ、飲み物…… 長篠城址・保存館、鳥居駅
 食事場所…… 長篠城址・保存館周辺

見学ポイント

⑤ 鷹ヶ巣山砦跡 …… 武田信実、小宮山信近の守る鷹ヶ巣山砦は設楽原決戦の契機となった酒井忠次らの襲撃により落ちました。陣地跡と推定される所に武田兵庫頭陣地の石柱と鷹ヶ巣戦没将士の墓などがあります。



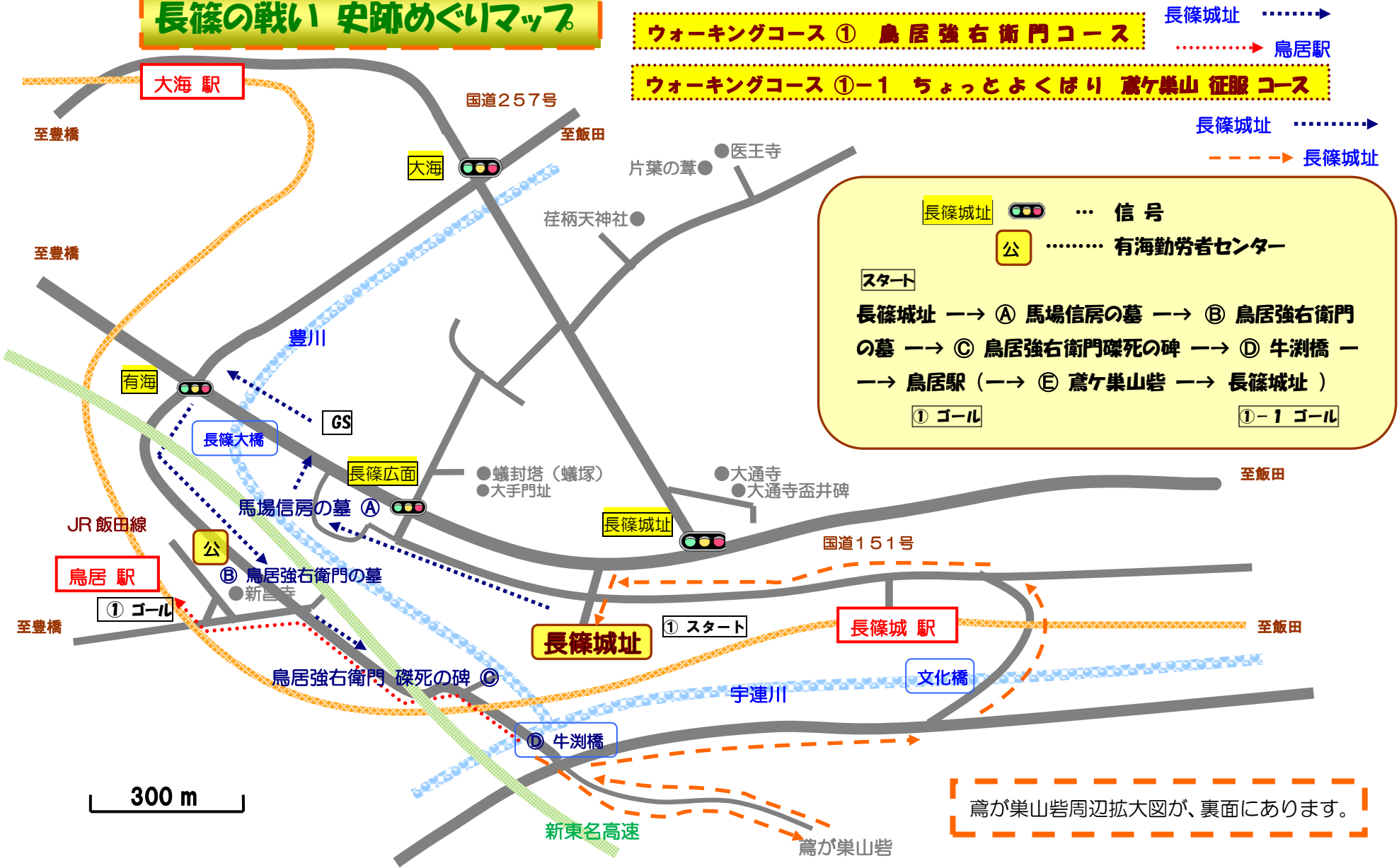
鷹ヶ巣山周辺拡大案内図



新城市長篠城址史跡保存館 (0536-32-0162)
 新城市設楽原歴史資料館 (0536-22-0673)




長篠の戦い 史跡めぐりマップ



ウォーキングコース ① 鳥居強右衛門コース

ウォーキングコース ①-1 ちょっとよくばり 鶯ヶ巣山 征服 コース

長篠城址  ... 信号
公 有海勤労者センター
スタート
 長篠城址 → ① 馬場信房の墓 → ② 鳥居強右衛門の墓 → ③ 鳥居強右衛門磔死の碑 → ④ 牛淵橋 → 鳥居駅 (→ ⑤ 鶯ヶ巣山砦 → 長篠城址)
① ゴール ①-1 ゴール

300 m

鶯が巣山砦周辺拡大図が、裏面にあります。

No. ② 武田勝頼本陣コース 「長篠城址 ～ 長篠城址」

長篠城址・保存館 ———— ① 大通寺 ———— ② 医王寺 ————
————— ③ 蟻塚 ———— ④ 馬場信房の墓 ———— 長篠城址・保存館

総距離 **2.5km** 平均所要時間（休憩込み） **1時間**

トイレ …… 長篠城址・保存館、大通寺、医王寺
飲み物・食事場所 …… 長篠城址・保存館周辺

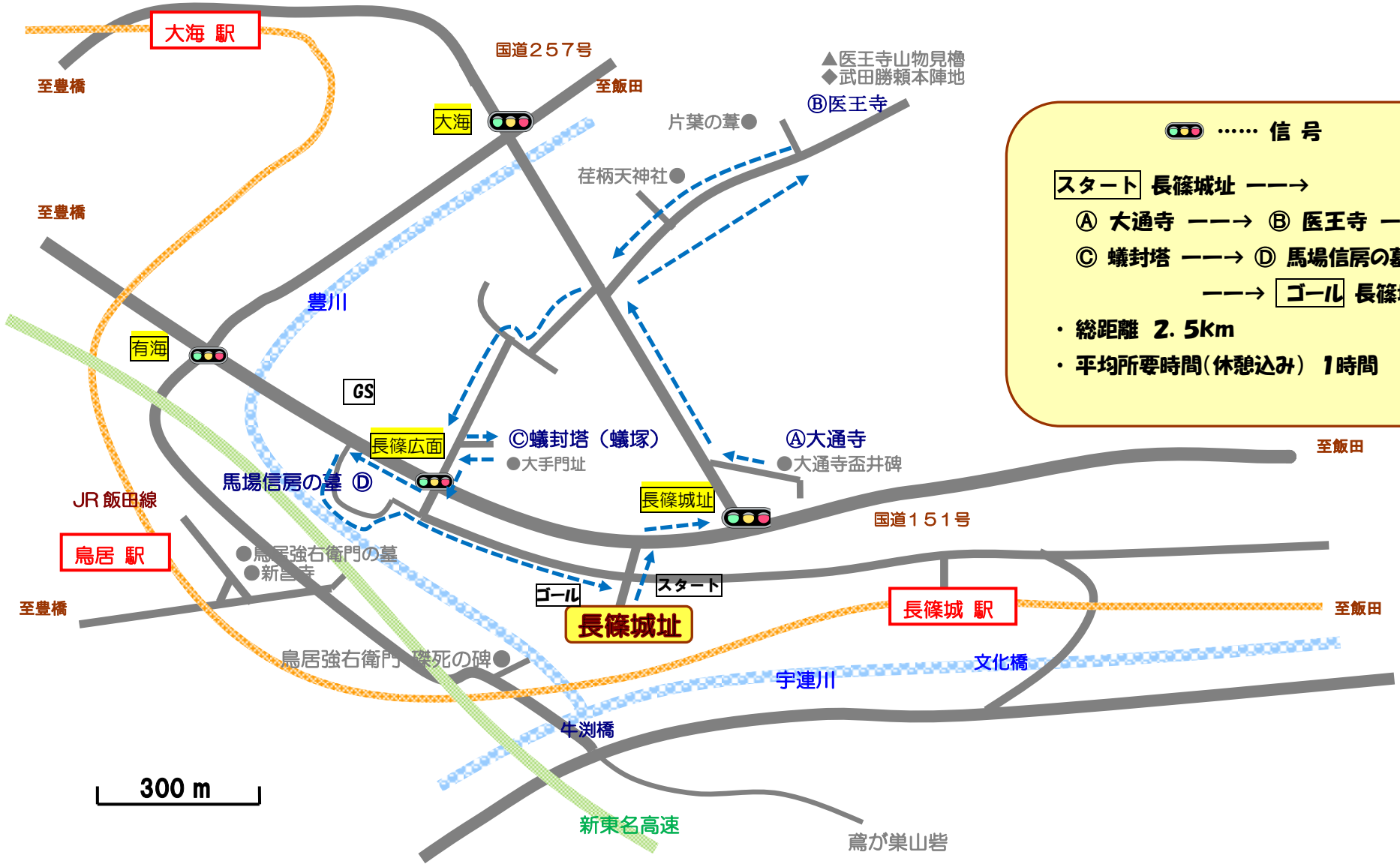
見学ポイント


- ① 大通寺 …… 武田軍の武将、馬場信房、武田信豊、小山田昌行らの陣地がありました。設楽原決戦前夜、馬場信房、山県昌景、内藤昌豊、土屋昌次の武田四武将が寺の裏山から湧き出る清水で別れの水盃を交わしたという井戸があります。
- ② 医王寺 …… 裏山は武田勝頼の長篠城包囲作戦時の本陣でした。寺の前には、合戦にまつわる「片葉の葦」伝説の弥陀の池があります。
- ③ 蟻塚 …… 長篠の戦いの戦死者を埋葬した所に、おびただしい蟻が出て、付近の住民を悩ませていたので、立派な石碑を建てて丁重に戦死者を供養し、蟻封じをしたといわれます。
- ④ 馬場信房の墓 …… 自然石の墓と明治24年建立の「馬場信房殿戦忠死之碑」とある石碑が建っています。馬場信房は敗走する勝頼を守って殿を勤め、新城市出沢で戦死しました。



長篠の戦い 史跡めぐりマップ

ウォーキングコース② 武田勝頼本陣コース



 信号
スタート 長篠城址 →
 ① 大通寺 → ② 医王寺 →
 ③ 蟻封塔 → ④ 馬場信房の墓
 → **ゴール** 長篠城址
 ・ 総距離 **2.5km**
 ・ 平均所要時間(休憩込み) **1時間**

300 m



No. ③ 設楽原決戦コース 「長篠城址～三河東郷駅」

長篠城址・保存館 —— ① 馬場信房の墓 —— ② コロミツ坂（信長賞詞地）
—— ③ ④ 設楽原資料館・信玄塚 —— ⑤ 馬防柵 —— 三河東郷駅

総距離 6.2km 平均所要時間（休憩・資料館見学込み）2時間20分

トイレ、飲み物…… 長篠城址・保存館、設楽原資料館、三河東郷駅
食事場所…… 長篠城址・保存館周辺、三河東郷駅周辺

見学ポイント

- ① 馬場信房の墓 …… 自然石の墓と明治24年建立の「馬場信房殿戦忠死之碑」とある石碑が建っています。馬場信房は敗走する勝頼を守って殿を勤め、新城市出沢で戦死しました。
- ② コロミツ坂 …… 戦後、織田信長は長篠城主奥平貞昌を小呂道（新城市有海）に呼び、戦功を讃えて信長の「信」の一字を与えて「貞昌」を「信昌」と名乗らせました。
- ③ 設楽原資料館 …… 決戦場を望む丘の上にあり戦いの様子を詳しく説明し、多数の火縄銃が展示されています。
- ④ 信玄塚 …… 決戦後、地元住民が戦場に散乱する武者のなきがらを埋葬し、塚を築いて弔った所です。
- ⑤ 馬防柵 …… 織田・徳川軍は設楽原に馬防柵を組み、火縄銃を駆使して武田軍を迎え撃ちました。馬防柵は昭和55年に地元住民が中心として発足した「設楽原をまもる会」によって再現されました。



水道施設の近くに賞詞地の碑があります。



新城市長篠城址史跡保存館 (0536-32-0162)
新城市設楽原歴史資料館 (0536-22-0673)



長篠の戦い 史跡めぐりマップ

ウォーキングコース ③ 設楽原決戦コース

